

2017

SAN JUAN



Marcelo

Registro:

03/09/2017

PROVINCIA DE SAN JUAN (ARGENTINA).....	2
Departamentos.....	3
San Juan y sus departamentos	5
Departamento Calingasta	6
Una gran extensión	6
Al pie de la Cordillera	6
Formas de vida	7
Actividades económicas.....	7
Departamento Iglesia	8
Valle cordillerano	8
Paisaje de montaña.....	8
Capital del turismo iglesiano.....	9
Departamento Capital	10
El más pequeño.....	10
Paisaje urbano.....	10
Núcleo provincial	11
Centro comercial.....	11
Cultura y turismo	12

PROVINCIA DE SAN JUANⁱ (ARGENTINA)

San Juan es una de las veintitrés provincias que componen la República Argentina. Su capital y ciudad más poblada es la homónima San Juan. Está ubicada al noroeste de la región del Nuevo Cuyo, al oeste del país, limitando al noreste con La Rioja, al sureste con San Luis, al sur con Mendoza y al oeste con la Chile, cuyo límite está determinado por la divisoria de agua de la cordillera de los Andes.







El territorio de esta provincia posee 89 651 km², en donde prima un relieve montañoso intercalado por valles y travesías bajo un clima, predominante, templado seco, con una marcada escasez de cursos hídricos superficiales. En los valles se desarrollan los oasis, producto del embalsamiento y sistematización de los ríos generados por el deshielo cordillerano. En dichos espacios es donde se concentra la población, que para 2010 rondó los 681.055 habitantes. Entre ellos se destaca el oasis del Tulum, en donde se emplaza el Gran San Juan, núcleo urbano que concentra más del 60% de la población total de la provincia.

En los oasis prima, en su desarrollo espacial, la actividad agrícola donde se destaca, la viticultura, actividad que tipifica a la provincia. Además tiene gran protagonismo la olivícola; asociada también está una buena variedad de frutas y hortalizas. De las dos primeras actividades, principalmente, se desprende un complejo agroindustrial con la elaboración de vino, siendo esta provincia la segunda productora en volumen a nivel nacional; poseyendo a su vez destacados vinos varietales.⁴ Asimismo también se producen grandes volúmenes de aceite de oliva.

Además de la actividad agrícola en los oasis, también se destaca una creciente e importante actividad minera.

En lo que respecta al turismo, los atractivos internacionales más importantes son el montañismo, con el cerro Mercedario y desde el punto de vista científico Ischigualasto, un importante yacimiento paleontológico de extrañas geformas, que data del periodo triásico. El turismo enológico ha crecido considerablemente en los últimos años; también los deportes aventura como el ráfting y carrovelismo, practicado este último en un lugar conocido como la Pampa del Leoncito, entre otros. También es bastante conocida por el turismo religioso, con el muy visitado Oratorio de la Difunta Correa.

Departamentos

ALGUNOS DEPARTAMENTOS SANJUANINOS			
Nombre	Capital	Superficie	Imagen
Calingasta	Tamberías	22.589	
Iglesia	Rodeo	19.801	
Jáchal	San José de Jáchal	14.749	
Valle Fértil	Villa San Agustín	6.419	
25 de Mayo	Villa Santa Rosa	4.519	
Capital			



San Juan y sus departamentos

El territorio de la provincia de San Juan se divide políticamente en 19 departamentos. Entre ellos, el que posee mayor superficie territorial es Calingasta, mientras que el más pequeño es Capital. Cada departamento tiene una villa cabecera o ciudad donde residen las autoridades municipales. Ordenados de mayor a menor superficie, estos son los departamentos de San Juan y sus villas o ciudades cabeceras. Por razones relacionadas con las actividades económicas o las características geográficas, en estos departamentos se distribuye de manera desigual la población sanjuanina.

Departamento Calingasta



Calingasta está ubicado en el sector oeste de San Juan y limita al norte con el departamento Iglesia, al este con Ullum, Zonda y Sarmiento, al sur con la provincia de Mendoza y al oeste con la República de Chile.

Una gran extensión

Con 22.589 km² de superficie, Calingasta es el departamento de mayor extensión de la provincia. Está ubicado en el sector oeste de San Juan y limita al norte con el departamento Iglesia, al este con Ullum, Zonda y Sarmiento, al sur con la provincia de Mendoza y al oeste con la República de Chile. Posee una población de 8.588 habitantes, según datos provisorios del Censo 2010. Entre 2001 y 2010 la población de este departamento creció un 5 por ciento, ya que en 2001 los habitantes sumaban 8.176. Su villa cabecera es la localidad de Tamberías.

Al pie de la Cordillera

En el departamento se distinguen tres paisajes: de este a oeste, la Cordillera de los Andes (donde se ubican las cordilleras de Ansilta y La Ramada); el valle de Calingasta-Barreal, con dirección norte-sur, y la precordillera. En el invierno, la alta cordillera recibe precipitaciones nivales. Calingasta posee la fauna característica de las zonas andinas: cóndores, guanacos, zorros, piquenes, coipos y ñandúes. La flora está representada por jarillas, retamos, molles, acerillos, tomillos y ajenjo.

La imagen muestra un cóndor que en uno de los animales que pertenece a la fauna de Calingasta. Guanacos

Formas de vida

La mayor concentración de habitantes está en las localidades de Tamberías, Barreal y Villa Calingasta. El resto de la población se encuentra dispersa en pequeños asentamientos. Aquí se observa una tendencia a la migración hacia el Gran San Juan. Muchos jóvenes dejan el distrito en busca de oportunidades laborales o educativas.

En general, la población del departamento es de tipo rural. Sus actividades están ligadas a la explotación agrícola –ganadera.

Actividades económicas

El departamento tiene una superficie cultivada de 5.033 hectáreas, abastecidas íntegramente con red de riego. De ellas, el 38% está representado por explotaciones forestales, el 24% por plantaciones de frutales y el 16% corresponde a las hortalizas (dentro de las cuales se destaca el ajo). En menor proporción les siguen las pasturas, vides, aromáticas y cereales. Los pastizales calingastinos permiten el pastoreo del ganado, especialmente caprino.

La minería es otra de las actividades importantes en el departamento. Allí se explotan recursos como los sulfatos, la bentonita y el cobre. En Calingasta se encuentra El Pachón, un proyecto minero que promete explotar la riqueza cuprífera de la zona.

Departamento Iglesia

Valle cordillerano

El departamento Iglesia limita al sur con los departamentos de Calingasta y Ullum, al este con Jáchal, al norte con la provincia de La Rioja y al oeste con la República de Chile.



Ubicado al noroeste de San Juan, el departamento Iglesia limita al sur con los departamentos de Calingasta y Ullum, al este con Jáchal, al norte con la provincia de La Rioja y al oeste con la República de Chile. Su superficie es de 19.801 Km² y según el Censo 2010 cuenta con 9.099 pobladores. De ellos, la mayoría son hombres, debido a la instalación de explotaciones mineras. Entre 2001 y 2010 Iglesia creció un 35,1 por ciento en su cantidad de población total.

Rodeo es su villa cabecera y junto a las localidades de Bella Vista, Iglesia, Pismanta, Las Flores y Tudcum concentra la mayor densidad poblacional.

Paisaje de montaña

Entre la Cordillera Frontal y la Precordillera se ubican los valles iglesiasianos. Nevados picos de más de 4000 metros (como el Toro, el Potro y Las Tórtolas) custodian los diversos asentamientos humanos. Distintos arroyos recorren las verdes extensiones y abastecen de agua a la región. Agua Negra e Iglesia son los cursos que proveen al sector sur del valle de Iglesia y el río Blanco al sector norte.



El clima de Iglesia se asemeja al de todo valle cordillerano: inviernos largos y fríos y veranos cortos y templados. Las hierbas medicinales y los arbustos como el retamo y el espinillo predominan en la zona. La fauna está representada por la liebre, la chinchilla grande, el ñandú, el puma, los piquenes y el cóndor. La zona norte del departamento está habitada por camélidos que, desde 1998, se encuentran protegidos por el Parque Nacional y Reserva Provincial San Guillermo.

La imagen muestra uno de los arroyos que recorren las verdes extensiones y abastecen de agua a la región.

Capital del turismo iglesiano

Situado a 197 kilómetros de la ciudad de San Juan, se encuentra el pueblo de Rodeo, uno de los más importantes de la zona norte. En él, el mayor movimiento se desarrolla a lo largo de la calle Santo Domingo, arteria principal de la villa. La iglesia de Santo Domingo de Guzmán (con su característico estilo post-colonial) y el Museo Arqueológico son algunos de los puntos clave del circuito urbano. Los álamos del pueblo brindan su sombra en el verano y proporcionan una colorida vista en el otoño.

En la localidad, el aprecio por la tradición moviliza la realización de peñas y celebraciones populares. Entre ellas se destaca la Fiesta Provincial de la Semilla y la Manzana Iglesiana que, con variados espectáculos artísticos y elección de la Reina, convoca a un gran número de sanjuaninos.

Policía, sede municipal, farmacia, señal telefónica, radial y televisiva son algunos de los servicios que ofrece la cabecera departamental. La localidad cuenta con establecimientos educativos que instrumentan los niveles inicial, EGB y Polimodal. Además, la villa posee lo necesario para recibir al turista. Cabañas, posadas, casas, departamentos y campings que permiten disfrutar de una tranquila estadía.

La zona también se caracteriza por su buen servicio gastronómico. El visitante podrá probar los dulces (elaborados con las frutas de la región) y degustar diversos platos como los que ofrece la Finca El Martillo, en su restaurante. Esta estancia abre las puertas al público para posibilitar la pesca de truchas en sus lagunas y la compra de productos artesanales.

Escaladas y parapente en las montañas, alquiler de caballos para cabalgatas y excursiones hacia el Río Jáchal en busca del rafting, son otras de las alternativas.

Departamento Capital

El más pequeño

Ubicado en el centro sur del territorio provincial, en el valle de Tulum, está a



650 metros sobre el nivel del mar. Al norte limita con el este con Santa

departamento de Chimbas, al oeste con Rivadavia y al sur con Rawson.

La Capital de San Juan tiene una superficie de 30 km² y es, por su tamaño, el más pequeño de todos los departamentos de la provincia.

Ubicado en el centro sur del territorio provincial, en el valle de Tulum, está a 650 metros sobre el nivel del mar.

Al norte limita con el departamento de Chimbas, al este con Santa Lucía, al oeste con Rivadavia y al sur con Rawson.



en su población.

La población del departamento Capital es de 109.123 habitantes, según los datos del Censo Nacional de Población y Vivienda 2010. En 2001 los pobladores de Capital eran 112.778, es decir que entre un censo y otro este departamento ha tenido una disminución del 3,2 por ciento

Paisaje urbano

La Capital de San Juan posee la mayor densidad poblacional de toda la provincia y un alto índice de edificación.

Reconstruida entre fines de la década de 1940 y los años 60, luego de que el terremoto de 1944 la destruyera casi por completo, una de las características de este espacio

Departamento Capital

urbano es que prácticamente carece de edificaciones antiguas, lo que le valió durante mucho tiempo el calificativo de ser “la ciudad más moderna del país”.

La situación de zona sísmica motiva también que sean pocos y recientes los edificios que superan los ocho o diez pisos.

Las especies de plantas que se encuentran en el departamento Capital han sido colocadas por el hombre, en tanto que es posible apreciar la existencia de gran cantidad de aves como palomas o gorriones.

Núcleo provincial

Centro administrativo, político y financiero de mayor jerarquía provincial, la Capital de San Juan reúne además en su territorio a la mayoría de las actividades comerciales y de servicio, incluidas las del ámbito cultural.

Su población, netamente urbana, recibe cotidianamente el aporte de habitantes del resto de los departamentos que transitan la Capital para trabajar, realizar trámites, atender su salud o estudiar. Esto es así debido a que dentro de sus límites funcionan las sedes ministeriales, el Poder Legislativo y el Judicial, así como los más importantes y numerosos centros de salud; el Rectorado de la Universidad Nacional de San Juan, la mayor cantidad de bibliotecas y las sedes de las empresas de servicios, además de importantes centros deportivos.

Centro comercial

Comercios de todos los rubros, así como la actividad financiera, tienen su sede en el microcentro sanjuanino, limitado por las llamadas “cuatro avenidas”: Libertador General San Martín, Córdoba, La Rioja y Alem.

Alrededor de la Plaza 25 de Mayo, (**¡Error! No se encuentra el origen de la referencia.**) principal paseo de San Juan, se ubican galerías, comercios, bancos y edificios de oficinas, en tanto que las Peatonales Rivadavia y Tucumán son las que concentran mayor movimiento comercial.

Así es como la economía de este departamento está íntimamente relacionada con el comercio, la prestación de servicios y, en menor medida, por la actividad industrial focalizada en algunos establecimientos bodegueros o de elaboración de bebidas, así como empresas del rubro textil. La agricultura y la ganadería no tienen desarrollo.

Departamento Capital

Plaza 25 de Mayo, San Juan Relieve mural realizado por Mariano Pagés (1966), ubicado en la Galería Provincial.

Cultura y turismo

Como toda capital de provincia, San Juan es uno de los principales atractivos para quienes la visitan en calidad de turistas. En los paseos, tienen gran valor y atractivo aquellas construcciones que sobrevivieron al terremoto de 1944 y que guardan, además, valor histórico y cultural.

Entre los edificios que fueron restaurados después del terremoto de 1944, en plena Capital están el Convento de Santo Domingo, la Casa Natal de Sarmiento, el Hospital Guillermo Rawson, el Museo de Bellas Artes Franklin Rawson y la Escuela Normal Sarmiento.

Por su parte, la Catedral de San Juan y el Auditorio Juan Victoria constituyen ejemplos de edificación moderna. En distintos puntos de la capital sanjuanina funcionan alrededor de diez museos, dedicados a distintas temáticas. A ellos se suman, los fines de semana, ferias de artesanías y exposiciones itinerantes.

En los últimos años, la Capital de San Juan ha recuperado espacios que históricamente pertenecieron al ferrocarril y que, restaurados, hoy albergan museos o centros culturales.

GLOSARIO

25 de Mayo, 11

Ansilta, 6

Calingasta, 5, 6, 7, 8

Capital, 5, 9, 10, 11, 12

Mendoza, 2, 6

Pampa del Leoncito, 2

Provincial San Guillermo, 8

Río Jáchal, 9

San Juan, 2, 5, 6, 8, 9, 10, 11, 12

Santo Domingo, 9, 11

Ullum, 6, 8

ⁱ San Juan es una de las veintitrés provincias que componen la República Argentina